

**MINISTRE DES INDUSTRIES MINIERES
ET DE LA GÉOLOGIE**

CABINET

REPUBLIQUE DU CONGO
Unité – Travail – Progrès

ARRETE N° 10 172 /MIMG/CAB

**portant attribution à la société Kid's Group d'une
autorisation de prospection pour l'or dite « Ndola »**

Le Ministre d'Etat, ministre des industries minières et de la géologie,

Vu la Constitution ;

Vu la loi n° 4-2005 du 11 avril 2005 portant Code minier ;

Vu la loi n° 24-2010 du 30 décembre 2010 fixant les taux et les règles de perception des droits sur les titres miniers ;

Vu le décret n° 2007-274 du 21 mai 2007 fixant les conditions de prospection, de recherche et d'exploitation des substances minérales et celles d'exercice de la surveillance administrative ;

Vu le décret n° 2021-300 du 12 mai 2021 portant nomination du Premier ministre, chef du Gouvernement ;

Vu le décret n° 2021-328 du 06 juillet 2021 relatif aux attributions du ministre des industries minières et de la géologie ;

Vu le décret n° 2022-114 du 22 mars 2022 portant organisation du ministère des industries minières et de la géologie ;

Vu le décret n° 2022-115 du 22 mars 2022 portant attribution et organisation de la direction générale de la géologie et du cadastre minier ;

Vu le décret n° 2022-1850 du 24 septembre 2022 portant nomination des membres du Gouvernement ;

Vu la demande de prospection formulée par Madame **Sidoine Nancy OSSIBI**, Directrice Générale de la société **Kid's Group**, le 03 janvier 2023.

ARRETE

Article 1er : La société **Kid's Group**, immatriculée n° RCCM : CG/PNR/12B 262, domiciliée : Avenue Agostino NETO, Immeuble Intérim 2000, Centre-ville, Tél : 00242 05 647 01 01 / 06 670 74 83, Pointe-Noire, République du Congo, est autorisée à procéder à des prospections minières valables pour l'or dans la zone de « **Ndola** », département du Kouilou.

Article 2 : La superficie de la zone à prospector, réputée égale à 130 km², est définie par les limites géographiques suivantes :

SOMMETS	LONGITUDES	LATITUDES
A	11° 55' 42" E	03° 51' 48" S
B	11° 59' 59" E	03° 51' 48" S
C	11° 59' 59" E	03° 59' 53" S
D	11° 53' 22" E	03° 59' 53" S
E	11° 53' 22" E	03° 59' 29" S
F	11° 55' 42" E	03° 59' 29" S

Article 3 : La société est **Kid's Group** tenue d'associer aux travaux de prospection les cadres et techniciens de la direction générale de la géologie et du cadastre minier, conformément aux dispositions de l'article 9 du décret n°2007-274 du 21 mai 2007 susvisé.

Article 4 : Les échantillons prélevés au cours des travaux et destinés à des analyses ou tests à l'extérieur du territoire congolais doivent faire l'objet d'un certificat d'origine délivré par le directeur général de la géologie et du cadastre minier.

Article 5 : La société **Kid's Group** fera parvenir les rapports des travaux, chaque fin de trimestre, à la direction générale de la géologie et du cadastre minier.

Article 6 : La société **Kid's Group** bénéficie de l'exonération de tous droits et taxes à l'importation et de toutes taxes intérieures sur les matériels et matériaux nécessaires à l'exécution des travaux de prospection minière, à l'exception des taxes à l'importation instituées par des dispositions supranationales et de la redevance informatique, conformément aux dispositions des articles 149 et 151 du code minier.

Toutefois, la société **Kid's Group** doit s'acquitter des droits prévus pour l'octroi d'un titre minier et d'une redevance superficielle par Km² et par an, conformément aux textes en vigueur.

Article 7 : L'autorisation de prospection visée par le présent arrêté peut faire l'objet d'un retrait sans droit à indemnisation, conformément à l'article 91 du code minier.

Article 8 : La durée de validité de la présente autorisation de prospection est de douze mois, renouvelable dans les conditions prévues par le code minier.

Article 9 : La direction générale de la géologie et du cadastre minier est chargée de veiller à l'application des présentes dispositions.

Article 10 : Le présent arrêté sera enregistré et publié au Journal Officiel de la République du Congo.

Fait à Brazzaville, le 11 août 2023



Pierre OBA.-

REPUBLIQUE DU CONGO

AUTORISATION DE PROSPECTION POUR L'OR
DITE << NDOLA >> DANS LE DISTRICT DE KAKAMOEKA
ATTRIBUEE A LA SOCIETE KID'S GROUP






Coordonnées géographiques

Sommets	Longitudes	Latitudes
A	11°55'42" E	03°51'48" S
B	11°59'59" E	03°51'48" S
C	11°59'59" E	03°59'53" S
D	11°53'22" E	03°59'53" S
E	11°53'22" E	03°59'29" S
F	11°55'42" E	03°59'29" S

Superficie : 130 km²

République du Congo

-  Département du Kouilou
-  Zone demandée



Source: MIMG/DGG/DCM
Projection: SCG/WGS1984
NLNSCP1013210623