

CABINET

ARRETE N° 11 436 /MIMG/CAB

portant attribution à la société African Minerals Compagny SARL
d'une autorisation de prospection pour les polymétaux dite « Kiloubi »

Le Ministre d'Etat, ministre des industries minières et de la géologie,

Vu la Constitution ;

Vu la loi n° 4-2005 du 11 avril 2005 portant Code minier ;

Vu la loi n° 24-2010 du 30 décembre 2010 fixant les taux et les règles de perception des droits sur les titres miniers ;

Vu le décret n° 2007-274 du 21 mai 2007 fixant les conditions de prospection, de recherche et d'exploitation des substances minérales et celles d'exercice de la surveillance administrative ;

Vu le décret n° 2021-300 du 12 mai 2021 portant nomination du Premier ministre, chef du Gouvernement ;

Vu le décret n° 2021-328 du 06 juillet 2021 relatif aux attributions du ministre des industries minières et de la géologie ;

Vu le décret n° 2022-114 du 22 mars 2022 portant organisation du ministère des industries minières et de la géologie ;

Vu le décret n° 2022-115 du 22 mars 2022 portant attribution et organisation de la direction générale de la géologie et du cadastre minier ;

Vu le décret n° 2022-1850 du 24 septembre 2022 portant nomination des membres du Gouvernement ;

Vu la demande de prospection formulée par Monsieur **Adam Roger NIATY**,
Directeur Générale de la société **African Minerals Compagny SARL**, le 17 août
2023/

ARRETE

Article 1er : La société **African Minerals Compagny SARL** N° RCCM CG/PNR/B13-1042, domiciliée : Avenue Marien NGOUABI, tél : +242 05 050 64 26/06 505 07 87, Pointe-Noire, République du Congo est autorisée à procéder à des prospections minières valables pour les polymétaux dans la zone de « **Kiloubi** », département du Pool.

Article 2 : La superficie de la zone à prospector, réputée égale à 140 km², est définie par les limites géographiques suivantes :

SOMMETS	LONGITUDES	LATITUDES
A	14° 23' 05" E	04° 20' 43" S
B	14° 32' 09" E	04° 20' 43" S
C	14° 32' 09" E	04° 26' 55" S
D	14° 27' 55" E	04° 26' 55" S

Article 3 : La société **African Minerals Compagny SARL** est tenue d'associer aux travaux de prospection les cadres et techniciens de la direction générale de la géologie et du cadastre minier, conformément aux dispositions de l'article 9 du décret n°2007-274 du 21 mai 2007 susvisé.

Article 4 : Les échantillons prélevés au cours des travaux et destinés à des analyses ou tests à l'extérieur du territoire congolais doivent faire l'objet d'un certificat d'origine délivré par le directeur général de la géologie et du cadastre minier.

Article 5 : La société **African Minerals Compagny SARL** fera parvenir les rapports des travaux, chaque fin de trimestre, à la direction générale de la géologie et du cadastre minier.

Article 6 : La société **African Minerals Compagny SARL** bénéficie de l'exonération de tous droits et taxes à l'importation et de toutes taxes intérieures sur les matériels et matériaux nécessaires à l'exécution des travaux de prospection minière, à l'exception des taxes à l'importation instituées par des dispositions supranationales et de la redevance informatique, conformément aux dispositions des articles 149 et 151 du code minier.

Toutefois, la société **African Minerals Compagny SARL** doit s'acquitter des droits prévus pour l'octroi d'un titre minier et d'une redevance superficielle par Km² et par an, conformément aux textes en vigueur.

Article 7 : L'autorisation de prospection visée par le présent arrêté peut faire l'objet d'un retrait sans droit à indemnisation, conformément à l'article 91 du code minier.


Article 8 : La durée de validité de la présente autorisation de prospection est de douze mois, renouvelable dans les conditions prévues par le code minier.

Article 9 : La direction générale de la géologie et du cadastre minier est chargée de veiller à l'application des présentes dispositions.

Article 10 : Le présent arrêté sera enregistré et publié au Journal Officiel de la République du Congo.

4

Fait à Brazzaville, le 15 septembre 2023



Pierre OBA.-

REPUBLIQUE DU CONGO

AUTORISATION DE PROSPECTION POUR LES POLYMAUX
DITE " KILOUBI "DANS LE DISTRICT DE MINDOULI
ATTRIBUEE A LA SOCIETE AFRICAN MINERALS COMPANY





Coordonnées Géographiques

Sommets	Longitudes	Latitudes
A	14°23'05"E	4°20'43"S
B	14°32'09"E	4°20'43"S
C	14°32'09"E	4°26'55"S
D	14°27'55"E	4°26'55"S

Frontière: Congo- RDC

Superficie:140 Km²

République du Congo

-  Département du Pool
-  Zone demandée

