
C A B I N E T

ARRETE N° 14 625 /MIMG/CAB

**portant attribution à la société HOTEF CONGO SARL d'une autorisation de
prospection pour l'Or dite « DJOUEKE »**

Le Ministre d'Etat, ministre des industries minières et de la géologie,

Vu la Constitution ;

Vu la loi n° 4-2005 du 11 avril 2005 portant Code minier ;

Vu la loi n° 24-2010 du 30 décembre 2010 fixant les taux et les règles de perception des droits sur les titres miniers ;

Vu le décret n° 2007-274 du 21 mai 2007 fixant les conditions de prospection, de recherche et d'exploitation des substances minérales et celles d'exercice de la surveillance administrative ;

Vu le décret n° 2021-300 du 12 mai 2021 portant nomination du Premier ministre, Chef du Gouvernement ;

Vu le décret n° 2021-328 du 06 juillet 2021 relatif aux attributions du ministre des industries minières et de la géologie ;

Vu le décret n° 2022-114 du 22 mars 2022 portant organisation du ministère des industries minières et de la géologie ;

Vu le décret n° 2022-115 du 22 mars 2022 portant attribution et organisation de la direction générale de la géologie et du cadastre minier ;

Vu le décret n° 2022-1850 du 24 septembre 2022 portant nomination des membres du Gouvernement ;

Vu la demande de prospection formulée par Monsieur **Ramsès NGAKALA**, Directeur Général de la société **HOTEF CONGO SARL** en date du 04 septembre 2023,

ARRETE :

Article 1er : La société **HOTEP CONGO SARL** N° RCCM : CG-BZV-01-2021-B13-00149, domiciliée à Brazzaville au n°02 de la rue Mayoko, Talangai, tél : +242 06 922 55 55, République du Congo, est autorisée à procéder à des prospections minières valables pour l'or dans la zone de « **DJOUKE** », district de Kindamba, département du Pool.

Article 2 : La superficie de la zone à prospector, réputée égale à 93 km², est définie par les limites géographiques suivantes :

SOMMETS	LONGITUDES	LATITUDES
A	14° 18' 50" E	03° 33' 48" S
B	14° 23' 51" E	03° 33' 48" S
C	14° 23' 51" E	03° 39' 12" S
D	14° 18' 50" E	03° 39' 12" S

Article 3 : Conformément aux dispositions de l'article 9 du décret n°2007-274 du 21 mai 2007, fixant les conditions de prospection, de recherche et d'exploitation des substances minérales et celles d'exercice de la surveillance administrative, la société **HOTEP CONGO SARL** est tenue d'associer les cadres et techniciens de la direction générale de la géologie et du cadastre minier aux travaux de prospection.

Article 4 : Les échantillons prélevés au cours des travaux et destinés à des analyses ou tests à l'extérieur du territoire congolais, doivent faire l'objet d'un certificat d'origine délivré par le directeur général de la géologie et du cadastre minier.

Article 5 : La société **HOTEP CONGO SARL** fera parvenir les rapports des travaux, chaque fin de trimestre, à la direction générale de la géologie et du cadastre minier.

Article 6 : Conformément aux dispositions des articles 149 et 151 de la loi n°4-2005 du 11 avril 2005 portant code minier, la société **HOTEP CONGO SARL** bénéficie de l'exonération de tous droits et taxes à l'importation et de toutes taxes intérieures sur les matériels et matériaux nécessaires à l'exécution des travaux de prospection minière, à l'exception des taxes à l'importation instituées par les dispositions supranationales et de la redevance informatique.

Toutefois, la société **HOTEP CONGO SARL** s'acquittera d'une redevance superficielle et de droits fixes, conformément aux textes en vigueur.

Article 7 : Conformément aux articles 91 et 92 de la loi n°4-2005 du 11 avril 2005 portant code minier, l'autorisation de prospection visée par le présent arrêté, pourra faire l'objet d'une suspension ou d'un retrait, en cas de non exécution ou d'arrêt des travaux pendant trois mois consécutif sans raison valable.

Article 8 : La durée de validité de la présente autorisation de prospection est de douze mois, renouvelable dans les conditions prévues par le code minier.

Article 9 : La direction générale de la géologie et du cadastre minier, est chargée de veiller à l'application des présentes dispositions.

Article 10 : Le présent arrêté, qui prend effet à compter de sa date de signature, sera enregistré et publié au Journal Officiel.

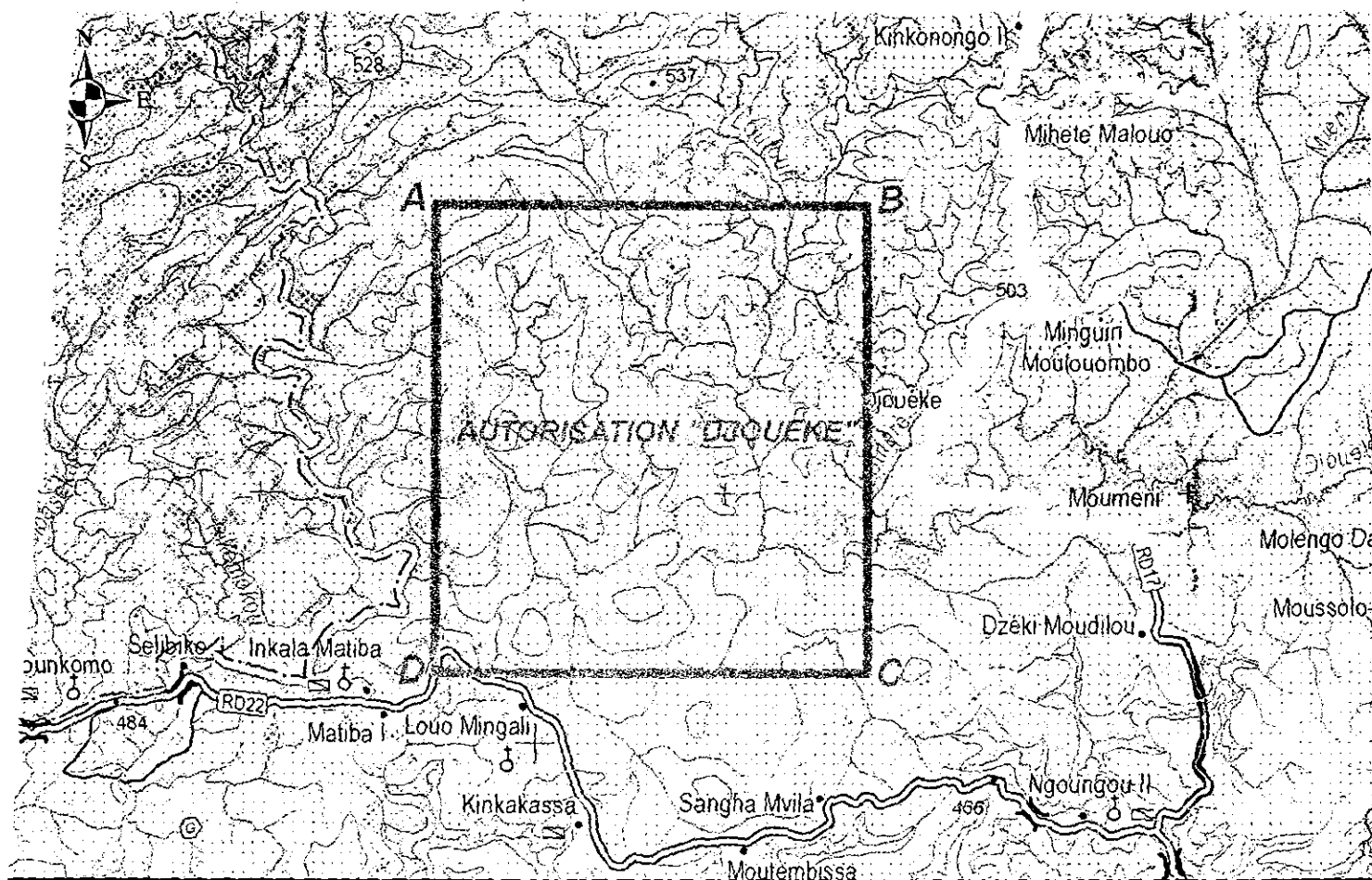
Fait à Brazzaville, le 15 novembre 2023



Pierre OBA.-

REPUBLIQUE DU CONGO

AUTORISATION DE PROSPECTION POUR L'OR DITE "DJOUEKE" DANS LE DISTRICT DE KINDAMBA ATTRIBUEE A LA SOCIETE HOTEPE CONGO





Coordonnées géographiques

Sommets Longitudes Latitudes

A	14°18'50"E	03°33'48"S
B	14°23'51"E	03°33'48"S
C	14°23'51"E	03°39'12"S
D	14°18'50"E	03°39'12"S

Superficie : 93 Km²

République du Congo

-  département du Pool
-  Zone demandée

